

- Legenda**
- Pericolosità 30ter
 - pericolo_art8_2D
 - H⁺
 - pericolo
 - Aree allagabili con Tr 500 anni
 - Aree allagabili con Tr 200 anni
 - Aree allagabili con Tr 100 anni
 - Aree allagabili con Tr 50 anni
 - Idrografia di riferimento ai fini del PAI
 - Limiti Amministrativi
 - VILLACIDRO
 - viabilità



COMMITTENTE
Amministrazione Comunale di
VILLACIDRO

SINDACO
Ing. Federico Solai

RESPONSABILE DEL PROCEDIMENTO
Ing. Francesco Pisano

VARIANTE AL PAI
ART. 37 - c.3 lettera B

Parte Idraulica

PROGETTISTI INCARICATI

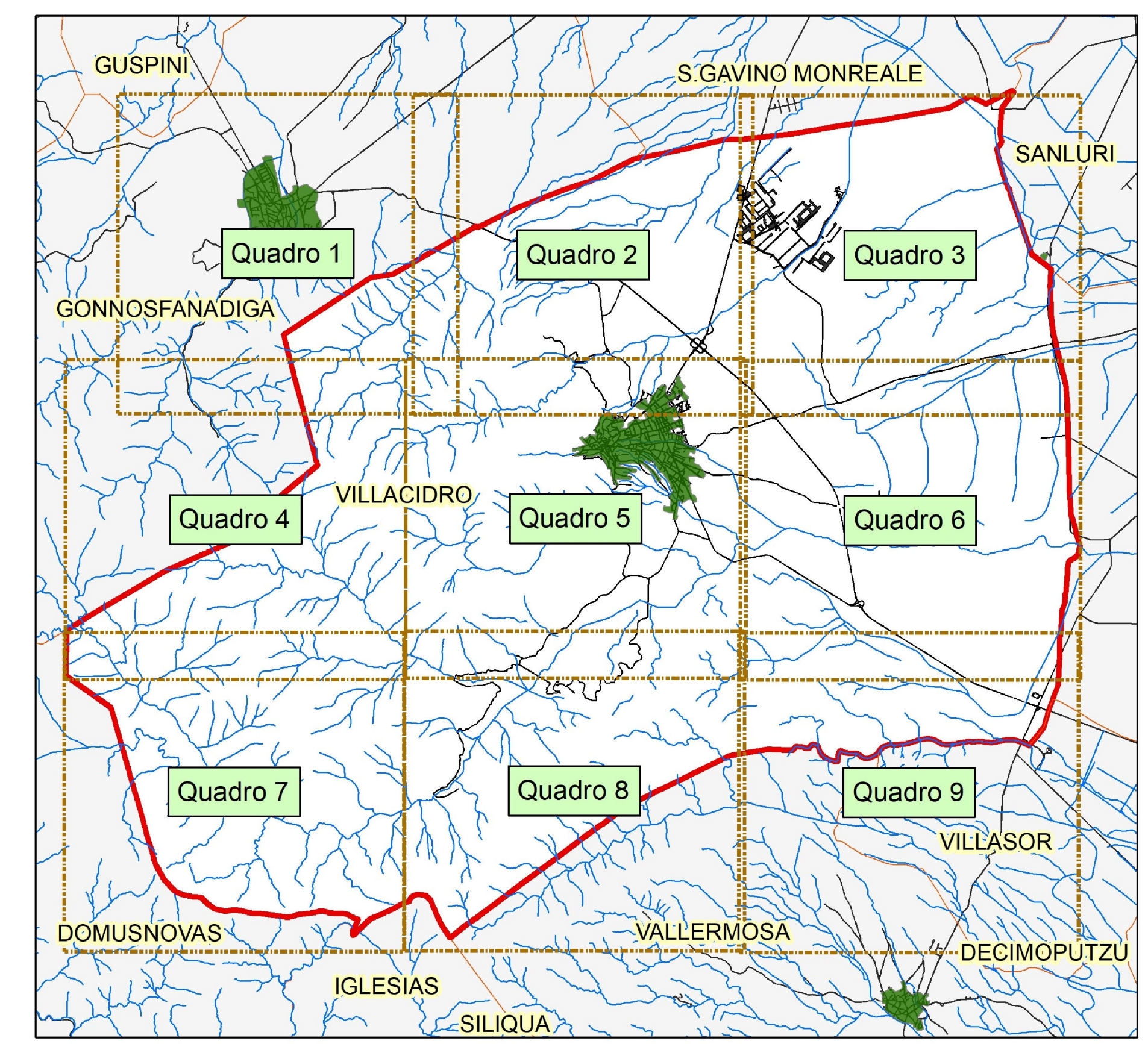
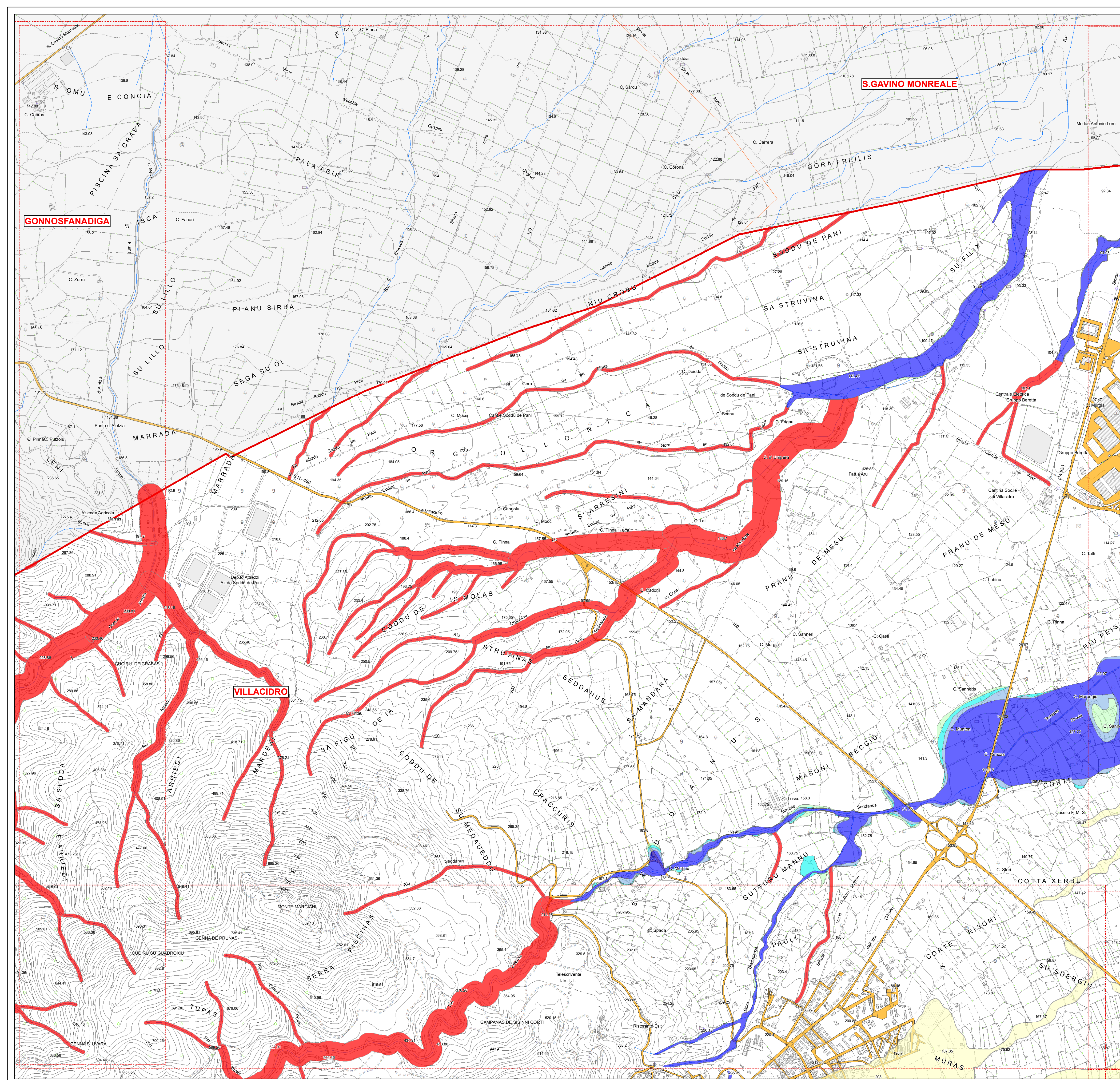
Dott. Ing. **Alessandro Salis**
(Responsabile dello studio)
Via Palomba 53, 09128 Cagliari
e-mail ing.alessandrosalis.ca@gmail.com

Dott. Ing. **Roberto Lai**
Via Palomba 53, 09128 Cagliari
e-mail ing.robertolai@gmail.com

CARTA DELLA MODELLAZIONE IDRAULICA
E AREE DI PRIMA SALVAGUARDIA 30ter


Quadro 1

Allegato	4.1	Scala	1:10 000
Data	Febbraio 2023	Rev.	02



Legenda

- Pericolosità 30ter
- pericolo_art8_2D
- H*
- pericolo
- Area allagabili con Tr 500 anni
- Area allagabili con Tr 200 anni
- Area allagabili con Tr 100 anni
- Area allagabili con Tr 50 anni
- Idrografia di riferimento ai fini del PAI
- Limiti Amministrativi
- VILLACIDRO
- viabilità



VILLACIDRO


COMMITTENTE
Amministrazione Comunale di
VILLACIDRO

SINDACO
Ing. Federico Sollai


RESPONSABILE DEL PROCEDIMENTO
Ing. Francesco Pisano

PROGETTISTI INCARICATI

Dott. Ing. Alessandro Salis
(Responsabile dello studio)
Via Palamba 53, 09128 Cagliari
e-mail ing.alessandrosalis.ca@gmail.com



Dott. Ing. Roberto Lai
Via Palamba 53, 09128 Cagliari
e-mail ing.robertolai@gmail.com



Dott. Geol. Fausto Alessandro Pani
Via Castelli A. 2, 09123 Cagliari
tel. 070 272011 e-mail fausto.pani@tin.it

VARIANTE AL PAI
ART. 37 - c.3 lettera B

Parte Idraulica

CARTA DELLA MODELLAZIONE IDRAULICA
E AREE DI PRIMA SALVAGUARDIA 30ter

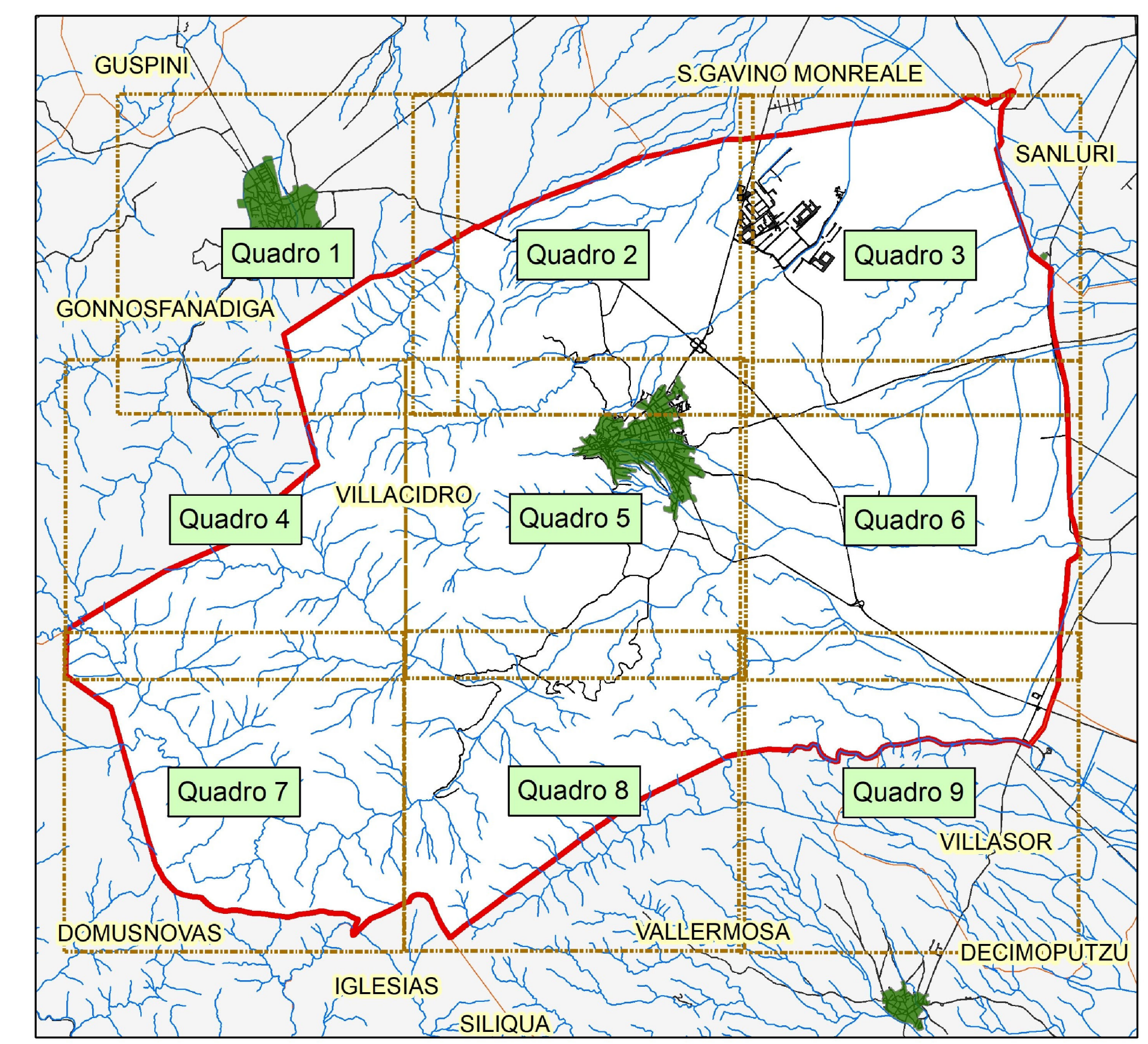
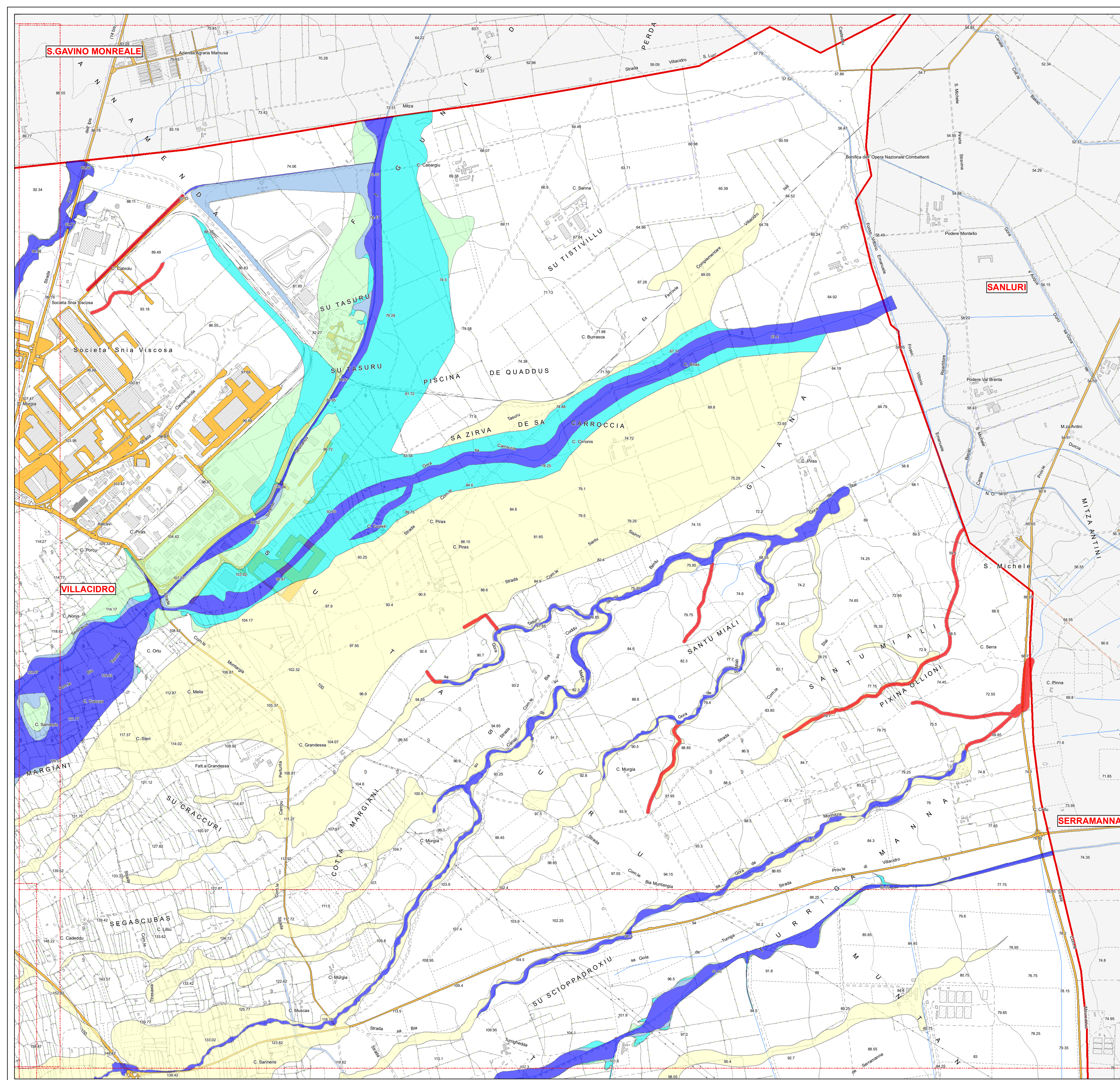
Quadro 2

Allegato **4.2**

Data **Febbraio 2023**

Scala **1:10 000**

Rev. **02**



- Legenda**
- Pericolosità 30ter
 - pericola_art8_2D
 - H*
 - pericolo
 - Area allagabili con Tr 500 anni
 - Area allagabili con Tr 200 anni
 - Area allagabili con Tr 100 anni
 - Area allagabili con Tr 50 anni
 - Idrografia di riferimento ai fini del PAI
 - Limiti Amministrativi
 - VILLACIDRO
 - viabilità



VILLACIDRO

COMMITTENTE
Amministrazione Comunale di VILLACIDRO

SINDACO
Ing. Federico Solai

RESPONSABILE DEL PROCEDIMENTO
Ing. Francesco Pisano

PROGETTISTI INCARICATI

Dott. Ing. Alessandro Salis
(Responsabile dello studio)
Via Palomba 53, 09128 Cagliari
e-mail ing.alessandrosalis.ca@gmail.com



Dott. Ing. Roberto Lai
Via Palomba 53, 09128 Cagliari
e-mail ing.robortalai@gmail.com



VARIANTE AL PAI
ART. 37 - c.3 lettera B

Parte Idraulica

CARTA DELLA MODELLAZIONE IDRAULICA
E AREE DI PRIMA SALVAGUARDIA 30ter

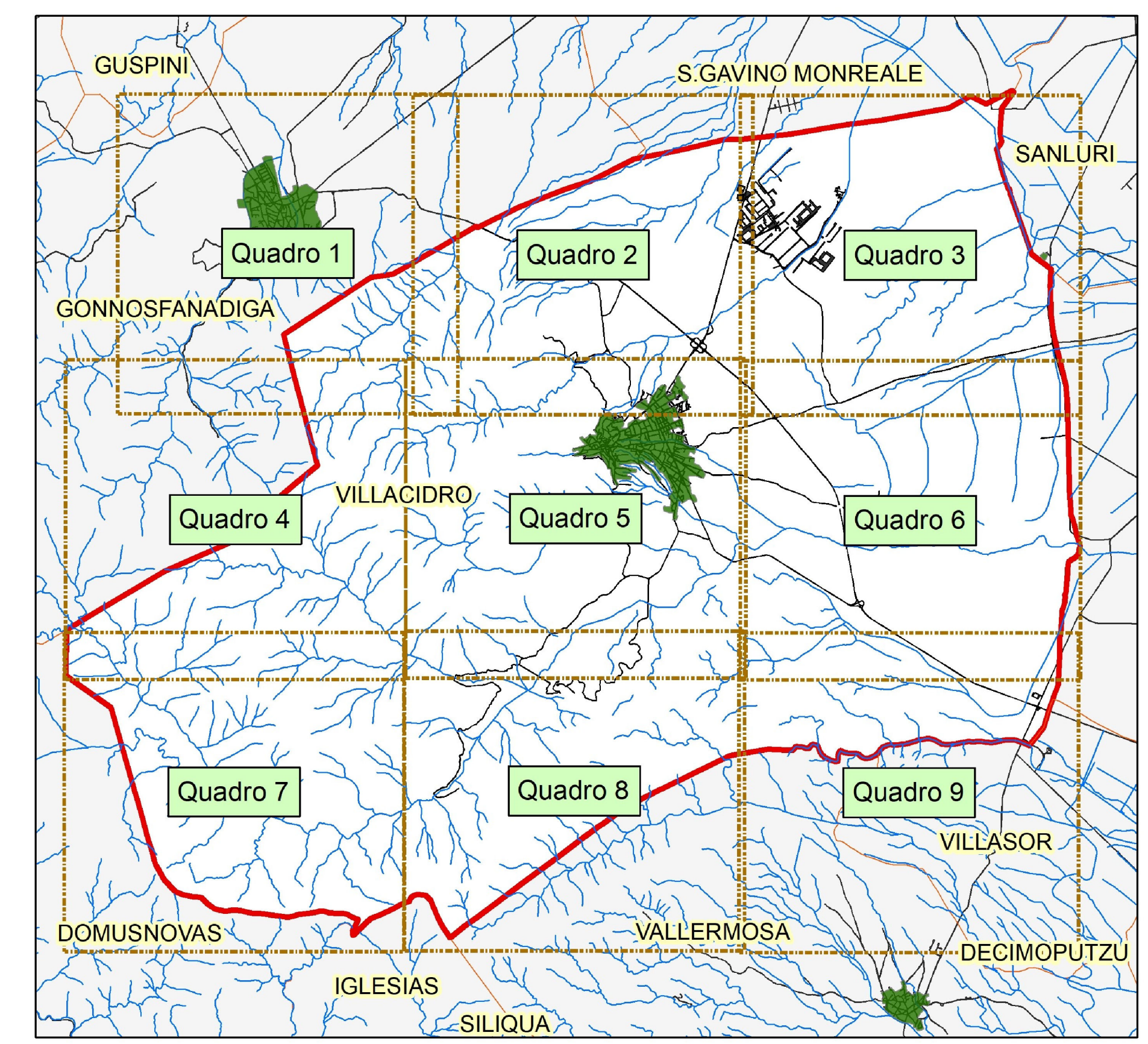
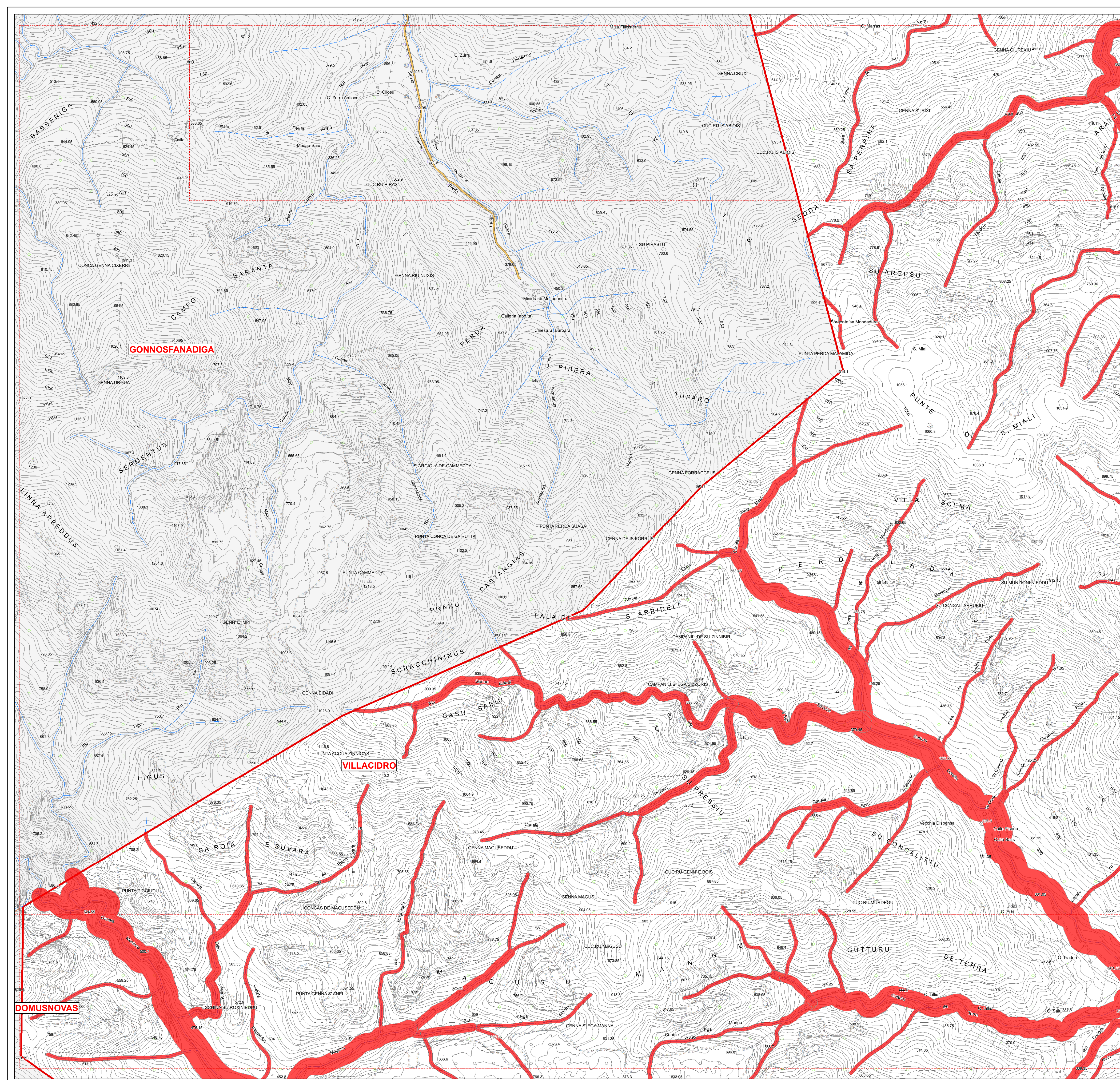
Quadro 3

Allegato **4.3**

Data **Febbraio 2023**

Scala **1:10 000**

Rev. **02**



Legenda

- Pericolosità 30ter
- pericolo_art8_2D
- H*
- pericolo**
- Aree allagabili con Tr 500 anni
- Aree allagabili con Tr 200 anni
- Aree allagabili con Tr 100 anni
- Aree allagabili con Tr 50 anni
- Idrografia di riferimento ai fini del PAI
- Limiti Amministrativi
- VILLACIDRO
- viabilità



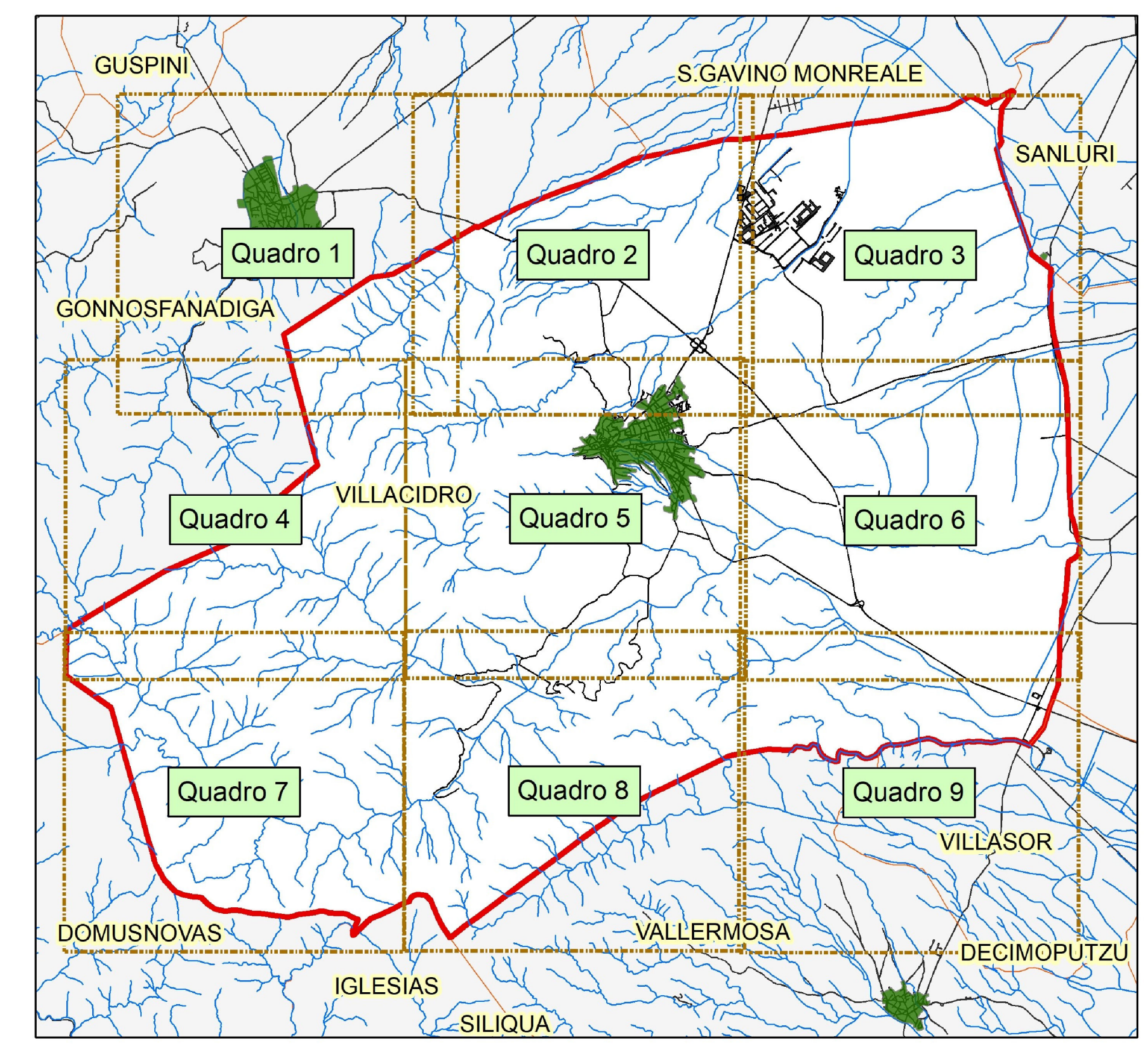
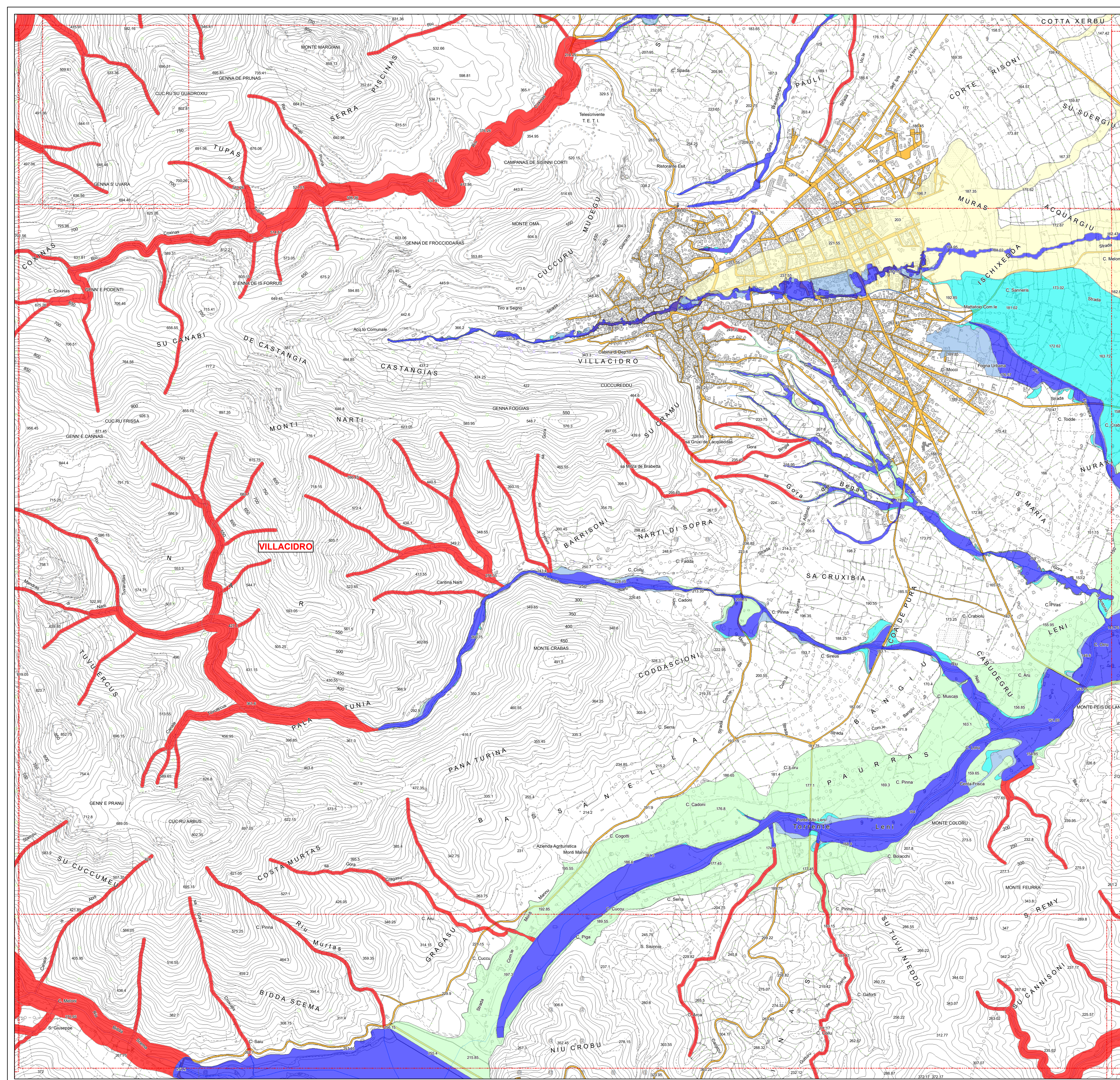
VILLACIDRO

<p>COMMITTENTE Amministrazione Comunale di VILLACIDRO</p> <p>SINDACO Ing. Federico Sollai</p>	<p>VARIANTE AL PAI ART. 37 - c.3 lettera B</p> <p>Parte Idraulica</p>
<p>RESPONSABILE DEL PROCEDIMENTO Ing. Francesco Pisano</p>	<p>PROGETTISTI INCARICATI</p> <p>Dott. Ing. Alessandro Salis (Responsabile dello studio) Via Palomba 53, 09128 Cagliari e-mail ing.alessandrosalis@gmail.com</p>  <p>Dott. Ing. Roberto Lai Via Palomba 53, 09128 Cagliari e-mail ing.robertolai@gmail.com</p> 
<p>Allegato 4.4</p>	<p>Scala 1:10 000</p>
<p>Data Febbraio 2023</p>	<p>Rev. 02</p>

**CARTA DELLA MODELLAZIONE IDRAULICA
E AREE DI PRIMA SALVAGUARDIA 30ter**


Quadro 4

Elaborato





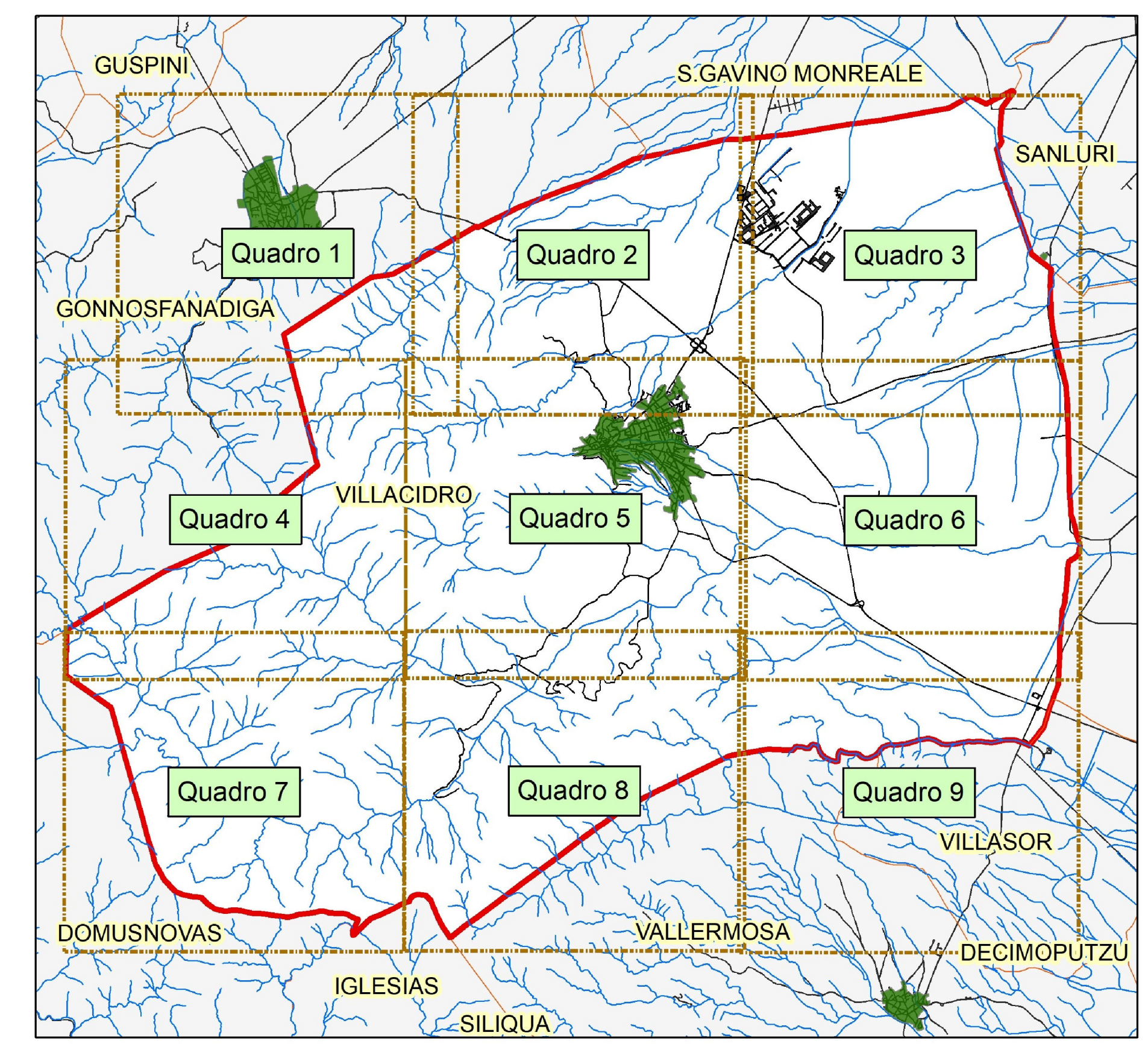
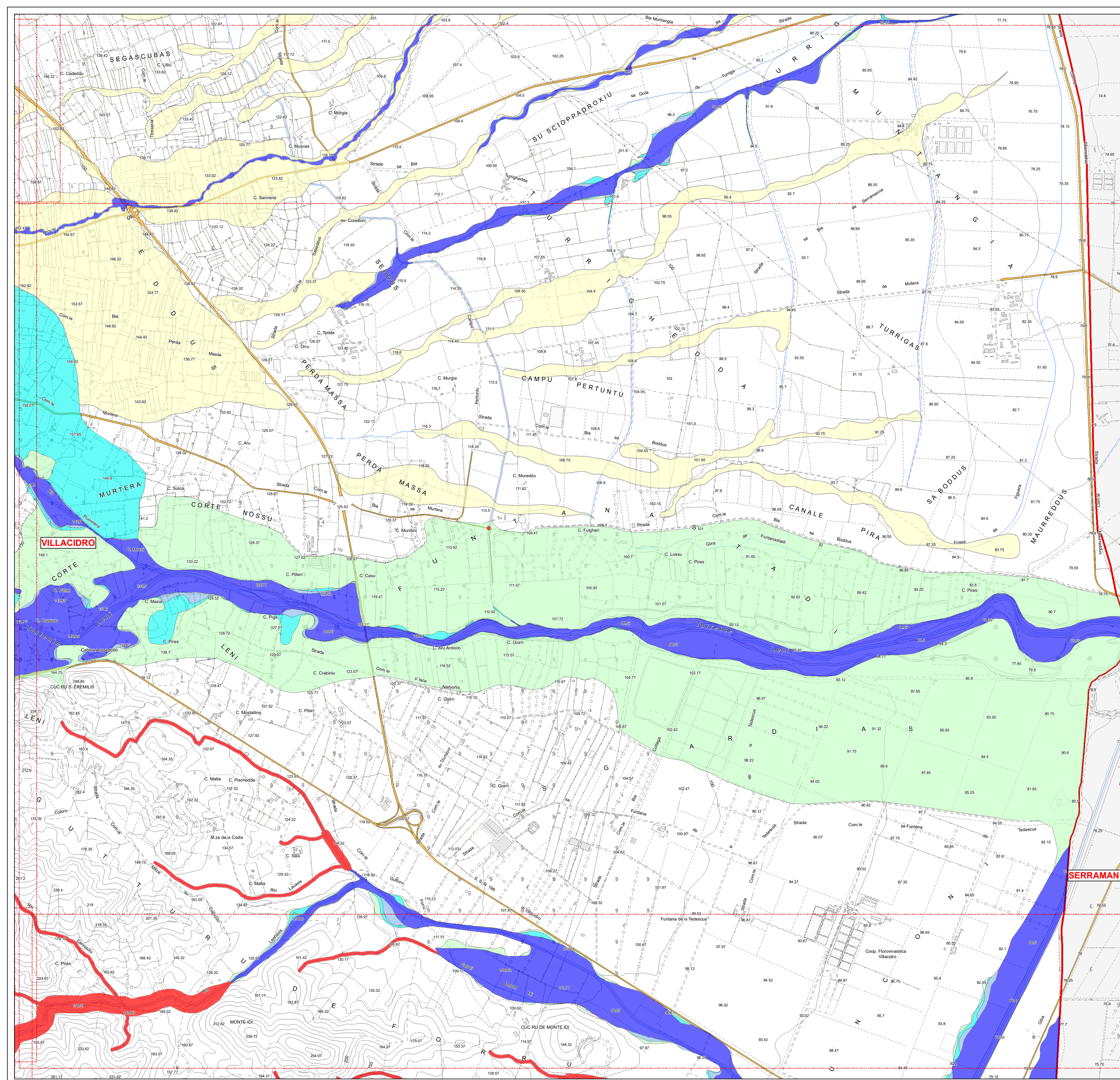
Legenda

- Pericolosità 30ter
- H*
- pericolo**
- Area allagabili con Tr 500 anni
- Area allagabili con Tr 200 anni
- Area allagabili con Tr 100 anni
- Area allagabili con Tr 50 anni
- Idrografia di riferimento ai fini del PAI
- Limiti Amministrativi
- Villacidro
- viabilità



VILLACIDRO

<p>COMMITTENTE Amministrazione Comunale di VILLACIDRO</p> <p>SINDACO Ing. Federico Sollai</p>	<p>VARIANTE AL PAI ART. 37 - c.3 lettera B</p> <p>Parte Idraulica</p>
<p>RESPONSABILE DEL PROCEDIMENTO Ing. Francesco Pisano</p>	
<p>PROGETTISTI INCARICATI</p> <p>Dott. Ing. Alessandro Sais (responsabile dello studio) Via Palomba 53, 09128 Cagliari e-mail ing.alessandrosais.ca@gmail.com</p>  <p>Dott. Ing. Roberto Lai Via Palomba 53, 09128 Cagliari e-mail ing.robertolai@gmail.com</p> 	<p>CARTA DELLA MODELLAZIONE IDRAULICA E AREE DI PRIMA SALVAGUARDIA 30ter</p> <p>Quadro 5</p>
<p>Allegato 4.5</p>	<p>Scala 1:10 000</p>
<p>Data Febbraio 2023</p>	<p>Rev. 02</p>



Legenda

- Pericolosità 30ter
- pericolo_art8_2D
- H*
- pericolo**
- Area allagabili con Tr 500 anni
- Area allagabili con Tr 200 anni
- Area allagabili con Tr 100 anni
- Area allagabili con Tr 50 anni
- Idrografia di riferimento ai fini del PAI
- Limiti Amministrativi
- Villacidro
- viabilità



COMMITTENTE
 Amministrazione Comunale di
VILLACIDRO

SINDACO
 Ing. Federico Sollai

RESPONSABILE DEL PROCEDIMENTO
 Ing. Francesco Pisano

VARIANTE AL PAI
ART. 37 - c.3 lettera B

Parte Idraulica

PROGETTISTI INCARICATI

Dott. Ing. Alessandro Sais
 (Responsabile dello studio)
 Via Palomba 53, 09128 Cagliari
 e-mail ing.alessandrosais.ca@gmail.com

 ORDINE INGEGNERI
 PROVINCIA CAGLIARI
 N. 4447 - Tel. 070/524111

Dott. Ing. Roberto Lai
 Via Palomba 53, 09128 Cagliari
 e-mail ing.robertolai@gmail.com

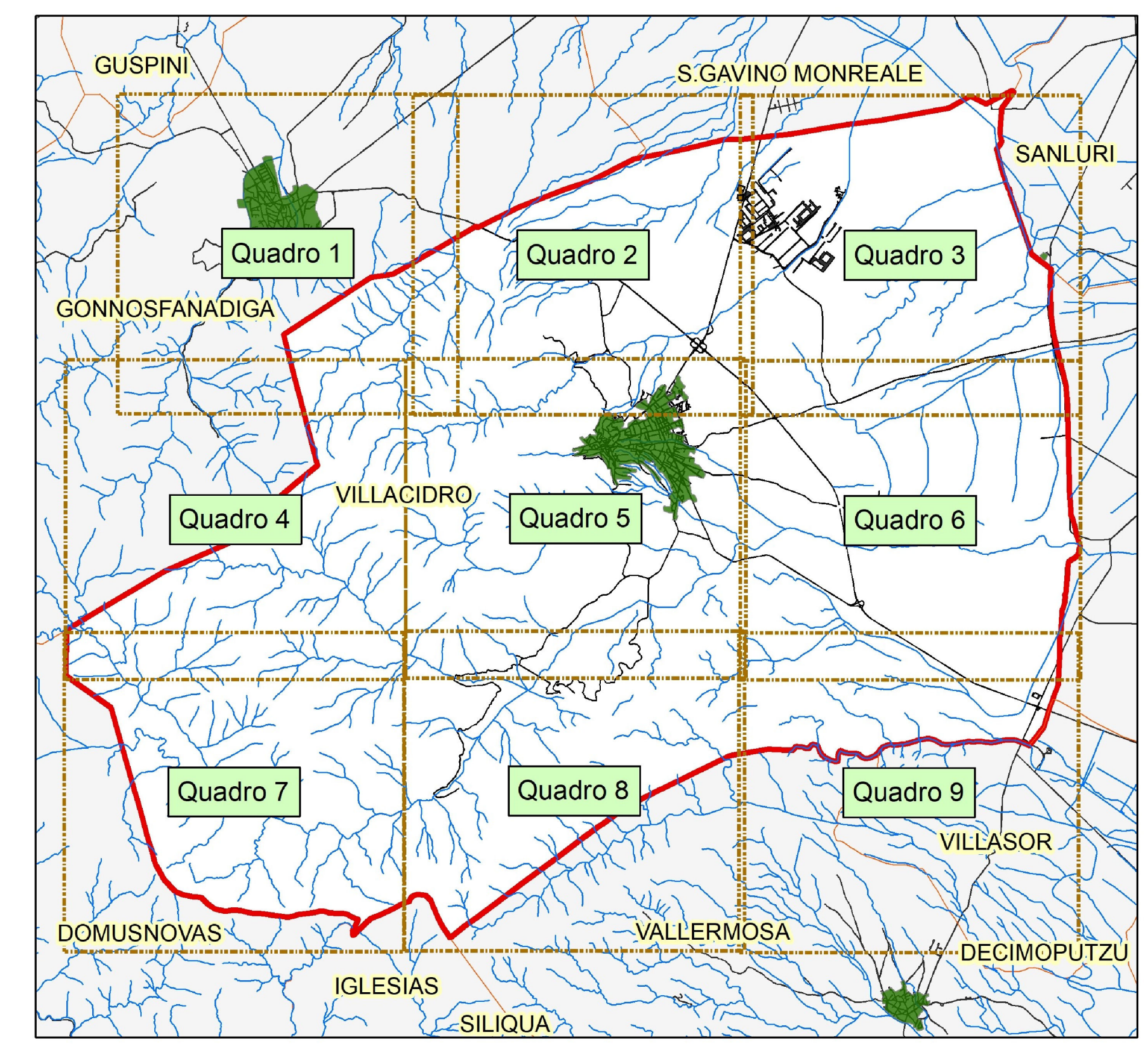
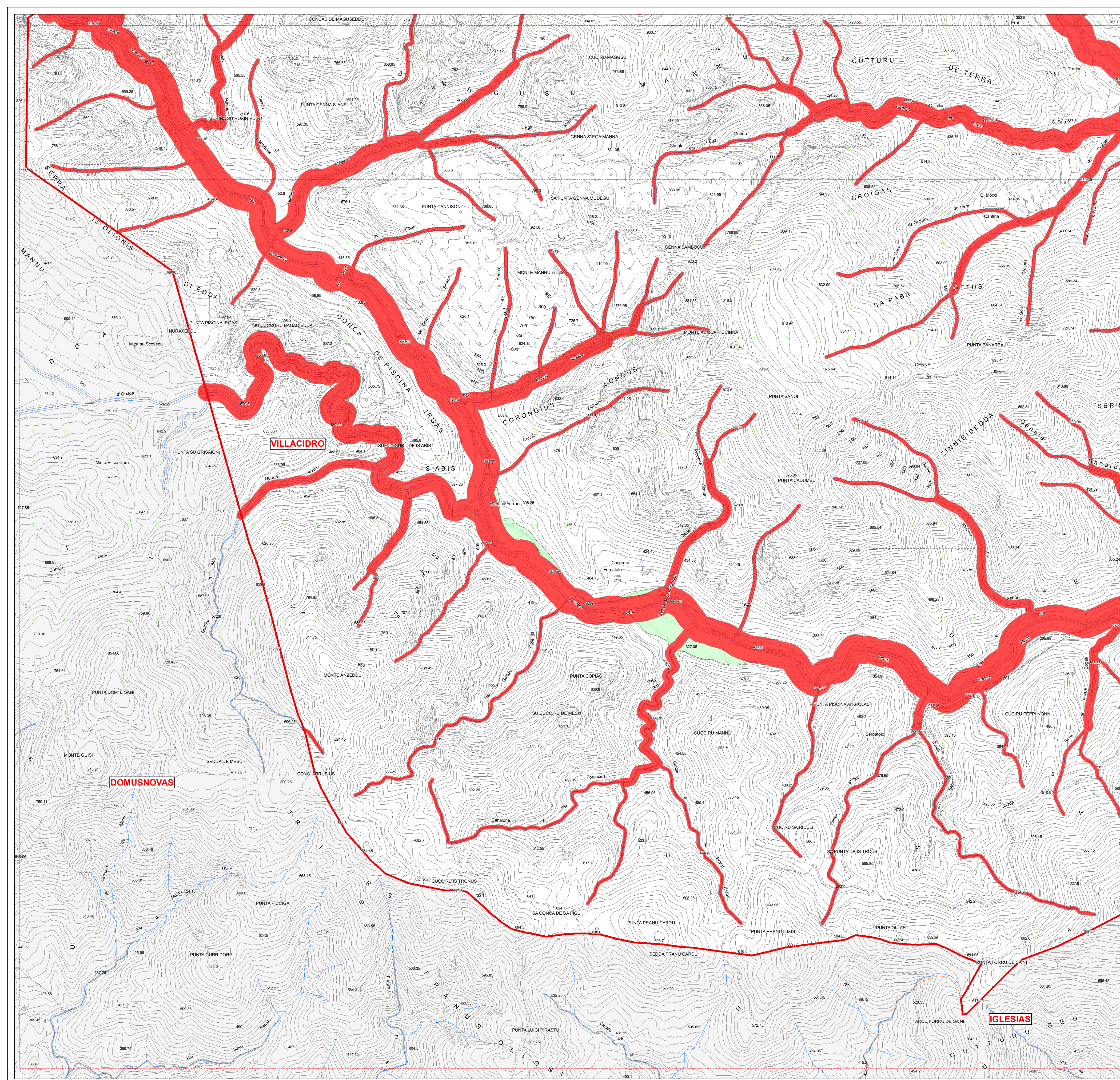
 ORDINE INGEGNERI
 PROVINCIA CAGLIARI
 N. 4447 - Tel. 070/524111

CARTA DELLA MODELLAZIONE IDRAULICA
E AREE DI PRIMA SALVAGUARDIA 30ter

Quadro 6


Elaborato

Allegato	4.6	Scala	1:10 000
Data	Febbraio 2023	Rev.	02



Legenda

- Pericolosità 30ter
- pericolo_art8_2D
- H*
- Area allagabili con Tr 500 anni
- Area allagabili con Tr 200 anni
- Area allagabili con Tr 100 anni
- Area allagabili con Tr 50 anni
- Idrografia di riferimento ai fini del PAI
- Limiti Amministrativi
- VILLACIDRO
- viabilità




VILLACIDRO


COMMITTENTE
Amministrazione Comunale di VILLACIDRO

SINDACO
Ing. Federico Sollai

RESPONSABILE DEL PROCEDIMENTO
Ing. Francesco Pisano

PROGETTISTI INCARICATI
Dott. Ing. Alessandro Salis (Responsabile dello studio)
Via Palomba 53, 09128 Cagliari
e-mail ing.alessandrosalis.ca@gmail.com


Dott. Ing. Roberta Lai
Via Palomba 53, 09128 Cagliari
e-mail ing.robertalai@gmail.com



VARIANTE AL PAI
ART. 37 - c.3 lettera B

Parte Idraulica

CARTA DELLA MODELLAZIONE IDRAULICA
E AREE DI PRIMA SALVAGUARDIA 30ter

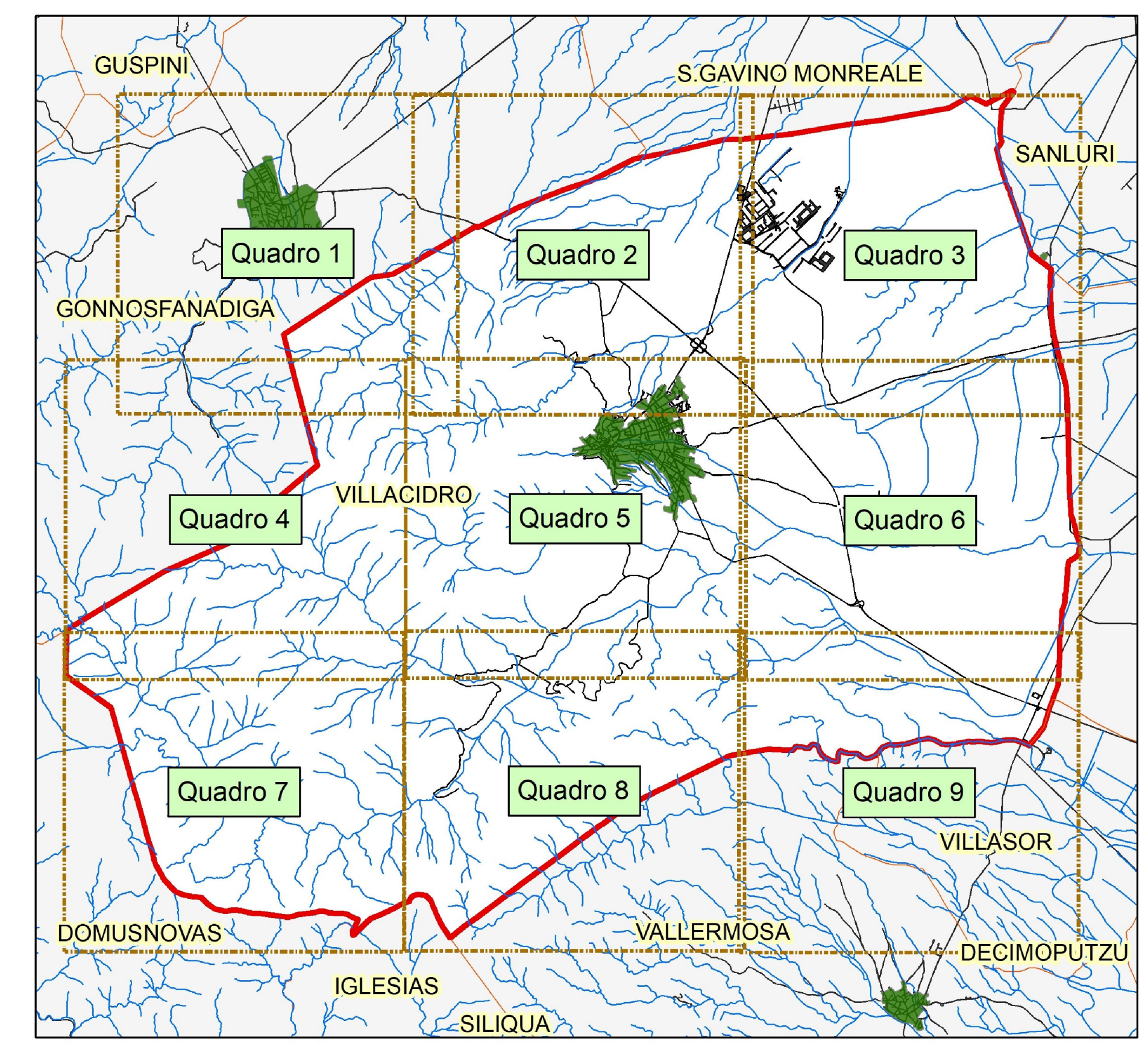
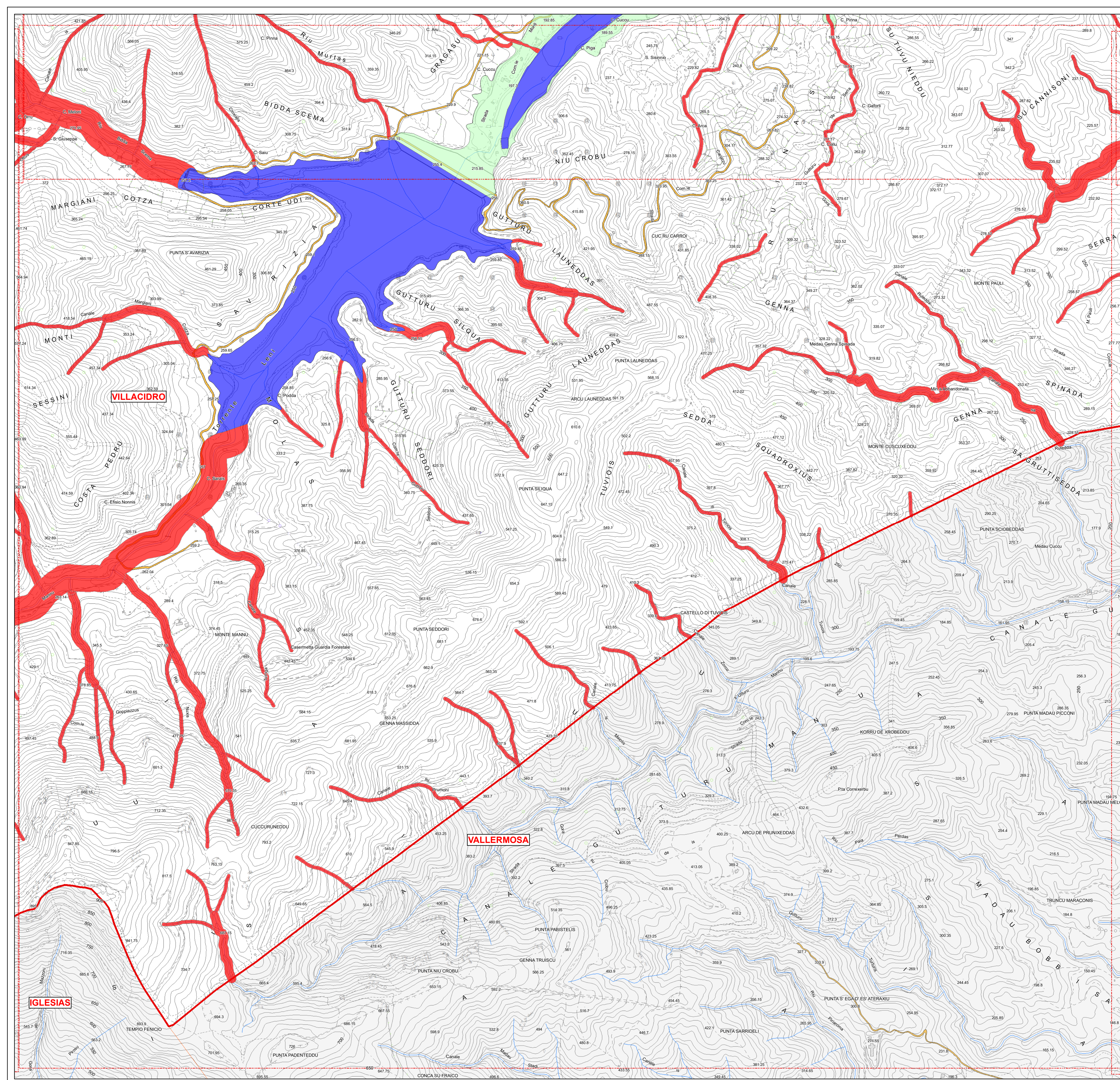
Quadro 7

Allegato **4.7**

Data **Febbraio 2023**

Scala **1:10 000**

Rev. **02**



- Legenda**
- Pericolosità 30ter
 - pericolo_art8_2D
 - H*
 - Area allagabili con Tr 500 anni
 - Area allagabili con Tr 200 anni
 - Area allagabili con Tr 100 anni
 - Area allagabili con Tr 50 anni
 - Idrografia di riferimento ai fini del PAI
 - Limiti Amministrativi
 - VILLACIDRO
 - viabilità



VILLACIDRO

COMMITTENTE
Amministrazione Comunale di
VILLACIDRO

SINDACO
Ing. Federico Solai

RESPONSABILE DEL PROCEDIMENTO
Ing. Francesco Pisano

VARIANTE AL PAI
ART. 37 - c.3 lettera B

Parte Idraulica

PROGETTISTI INCARICATI

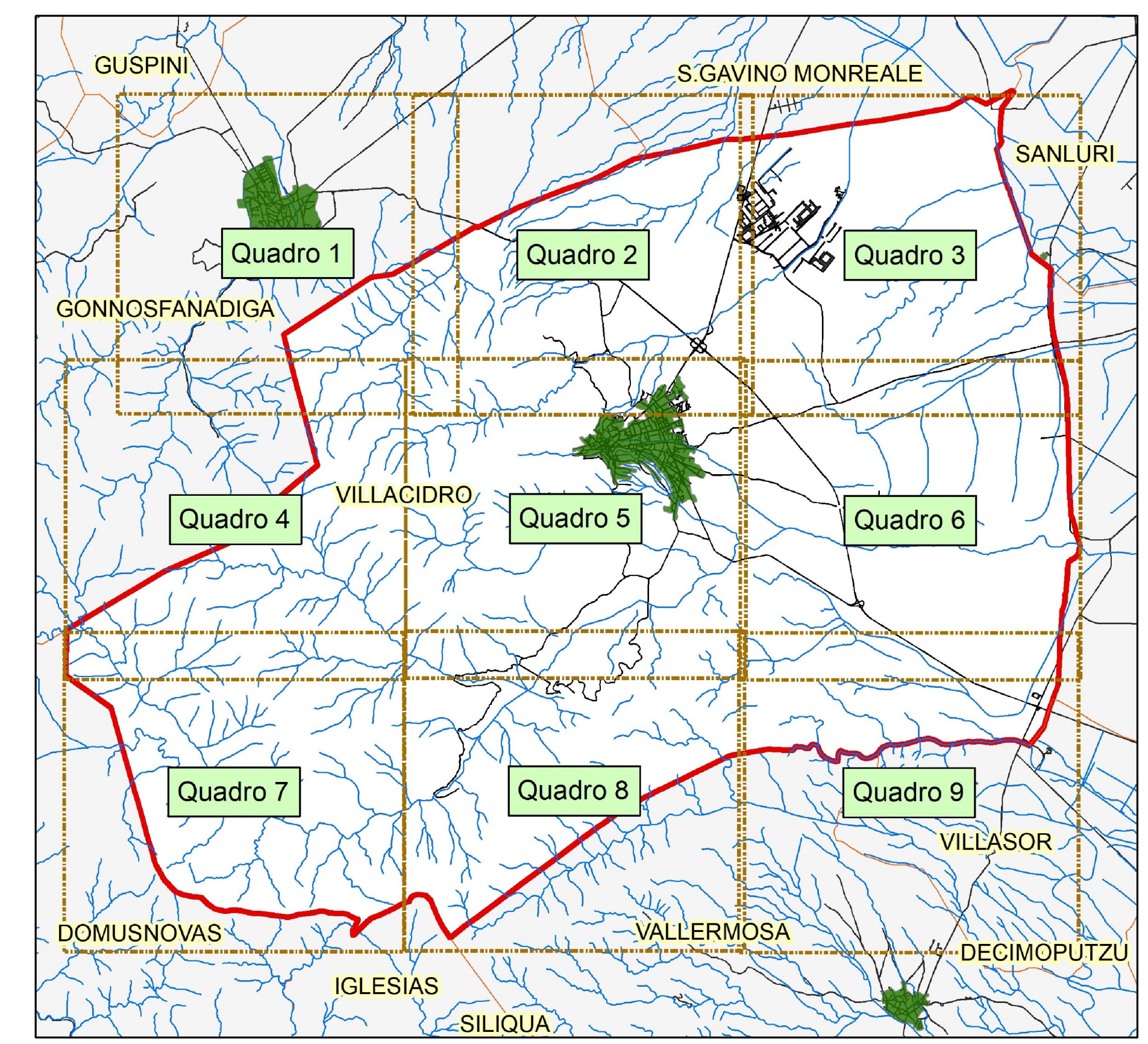
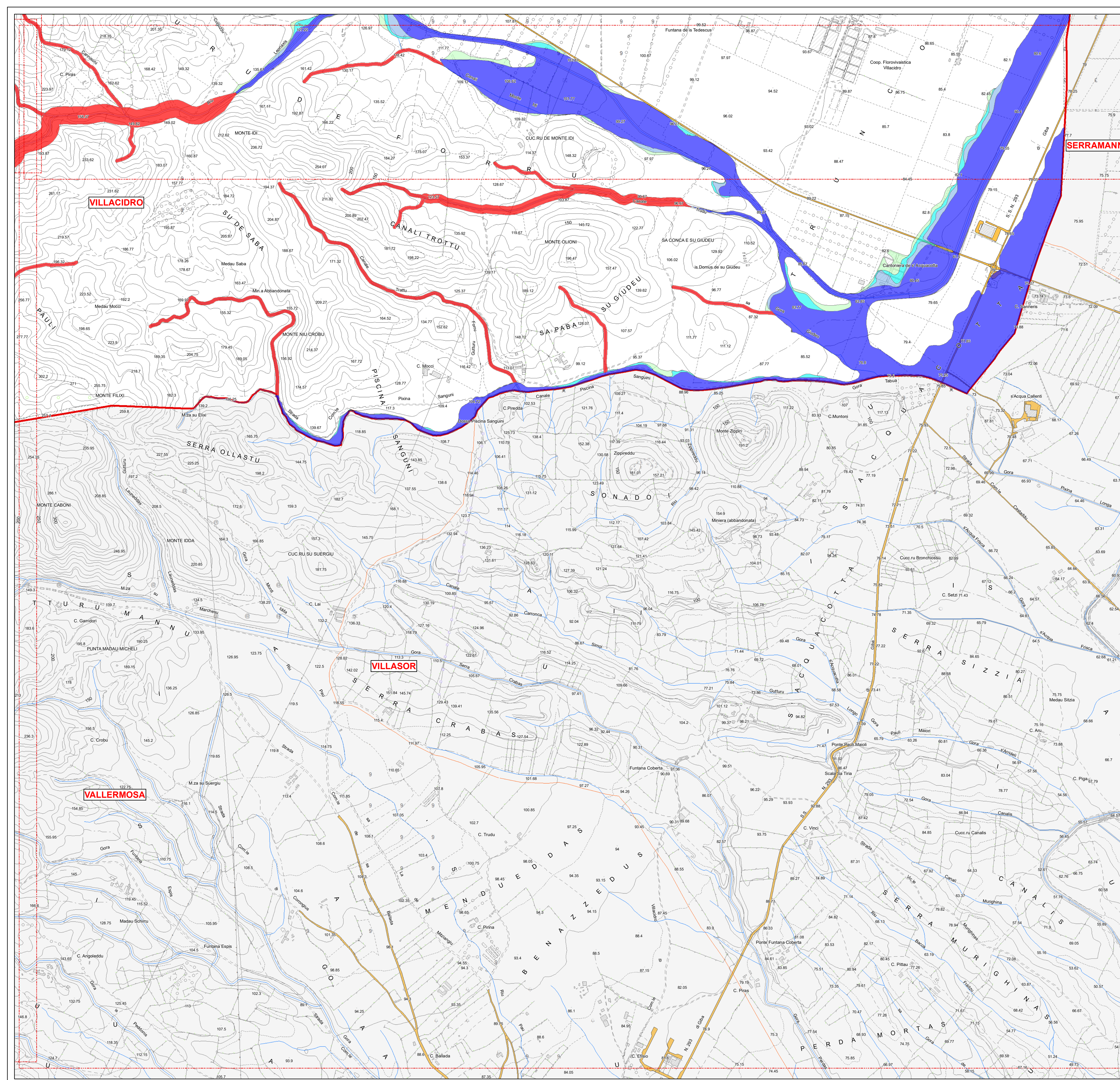
Dott. Ing. Alessandro Salis
(Responsabile dello studio)
Via Palomba 53, 09128 Cagliari
e-mail ing.alessandrosalis.ca@gmail.com

Dott. Ing. Roberto Lai
Via Palomba 53, 09128 Cagliari
e-mail ing.robortalai@gmail.com

CARTA DELLA MODELLAZIONE IDRAULICA
E AREE DI PRIMA SALVAGUARDIA 30ter

Quadro 8

Allegato	4.8	Scala	1:10 000
Data	Febbraio 2023	Rev.	02



Legenda

- Pericolosità 30ter
- pericolo_art8_2D
- H*
- Area allagabili con Tr 500 anni
- Area allagabili con Tr 200 anni
- Area allagabili con Tr 100 anni
- Area allagabili con Tr 50 anni
- Idrografia di riferimento ai fini del PAI
- Limiti Amministrativi
- VILLACIDRO
- viabilità



VILLACIDRO

COMITENTE
Amministrazione Comunale di
VILLACIDRO

SINDACO
Ing. Federico Sollai

RESPONSABILE DEL PROCEDIMENTO
Ing. Francesco Pisano

PROGETTISTI INCARICATI

Dott. Ing. Alessandro Salis
(Responsabile dello studio)
Via Palomba 53, 09128 Cagliari
e-mail ing.alessandrosalis.ca@gmail.com

Dott. Ing. Roberto Lai
Via Palomba 53, 09128 Cagliari
e-mail ing.robertalai@gmail.com

VARIANTE AL PAI
ART. 37 - c.3 lettera B

Parte Idraulica

CARTA DELLA MODELLAZIONE IDRAULICA
E AREE DI PRIMA SALVAGUARDIA 30ter

Quadro 9

Allegato **4.9**

Data **Febbraio 2023**

Scala **1:10 000**

Rev. **02**